FICHE DE SYNTHESE
PLANAISE

Présentation de la commune

Appellations anciennes : XIVe siècle *Planesia* ; -- Planaise

Habitants : Les Planaisots (tes)

Altitude : Minimum 272 mètres et maximum 419 mètres

Hameaux et lieu dits : Beauregard, le Châtelard, Chef-lieu, les Griattes, Champ Collonge, le Puiset

Superficie : 4,16 km²

Grands axes de communications : D204 – A 43

Un peu d'histoire

Le village de Planaise doit son nom au plateau sur lequel il s'est implanté.

La paroisse émerge en 1184 d'après une bulle du pape Lucius III

L'église était anciennement placée sous le patronage de St Sauveur et St Sixte. La paroisse ne devient autonome qu'en 1836.

Planaise fut le lieu de passage de troupes militaires de 1792 à 1816. C'est d'ailleurs au château de la Betaz que furent signés les accords préliminaires de paix en 1814.

Planaise, aujourd'hui

Planaise est une commune de Savoie, comprise dans la Communauté de communes Cœur de Savoie (42 communes – 34 763 habitant au recensement 2011).

Le territoire de la commune s'étend sur 412,11 ha, au cœur de la Combe de Savoie.

La commune est traversée dans sa longueur par l'autoroute A43 et dans sa partie urbanisée par la route départementale D204, identifiée au SCoT comme étant une route rurale de caractère.
La commune jouxte l'Isère.

Planaise compte 506 habitants en 2011, avec une densité de population de 124 habitants/km² et connaît une croissance démographique soutenue caractérisée par une dynamique d'accroissement de population forte depuis 1999 et qui s'accélère (4,55% par an) sur la période 2006-2011.
Cette dynamique est majoritairement alimentée par le solde migratoire.
La commune se démarque au sein de la Communauté de communes Cœur de Savoie, dont la tendance démographique est inverse : 1,71% par an sur la période 1999 – 2006 et 1,35% par an pour la période 2006 – 2011.

FICHE DE SYNTHESE
PLANAISE

Planaise est une commune rurale, dont un peu moins d'un tiers de sa superficie (154 ha – source SAU – Observatoire des Territoires de la Savoie) est aujourd'hui utilisée pour les exploitations agricoles.

L'urbanisation est concentrée principalement dans le chef-lieu (mairie et école) et dans les hameaux (Les Griattes, le Puiset, Le Châtelard et la Bétaz).

Planaise conserve encore deux beaux châteaux qui méritent d'être signalés et une maison forte chargée d'histoire.

Présentation des patrimoines

Eglise St Sixte : Patrimoine religieux – Chef-lieu – Bon état – Public – Visible – Non visitable – Image 1

L'église actuelle date de 1831 et fut construite avec les matériaux de l'ancienne, sur le même emplacement, puis agrandie en 1866.

Ancien presbytère: Patrimoine religieux – Chef-lieu – Bon état – Public – Visible – Non visitable – Image 2

Statue St Joseph : Patrimoine religieux – Chef-lieu – Bon état – Public – Visible – Image 3

Érigée vers la fin du XVIIème siècle à la période des Missions

Oratoire : Patrimoine religieux – Le Puiset – Bon état – Public – Visible – Image 4 ; 5

Croix de mission : Patrimoine religieux – Le Puiset – Bon état – Public – Visible – Image 6

Croix du cimetière du haut : Patrimoine religieux – Chef-lieu, cimetière – Bon état – Public – Visible – Image 7

Croix du cimetière du bas : Patrimoine religieux – Chef-lieu, cimetière – Bon état – Public – Visible – Image 8

Croix du puits: Patrimoine religieux – Le Puits – Bon état – Public – Visible – Image 9

Croix des Griattes : Patrimoine religieux – Les Griattes – Assez bon état – Public – Visible – Image 10

Château de la Bétaz : Châteaux et maisons fortes – La Bétaz – Bon état – Privé – Visible – Non Visitable – Image 11

Ce château date probablement de la fin du XVe siècle. Il a été agrandi au XVIIe siècle puis transformé au XIXe siècle. C'est un corps de logis carré comprenant une tour carrée à l'arrière et une tourelle.
Elle a été construite au XVème siècle et a été complétée aux XVIIème et enfin au XIX$^{ème.}$
Cette maison forte a fait partie de la seigneurie de l'Orme.
Propriété de la famille de Mouxy, elle est transmise à la famille de la Pallud en 1506 et ce jusqu'en 1596. C'est à cette date qu'elle devient propriété de la famille d'Oncieu.

FICHE DE SYNTHESE
PLANAISE

C'est en 1745 que cette maison forte est vendue à la famille Bertrand Genin.
Puis, elle changera plusieurs fois de propriétaires. Guillaume Forest en 1825, Mr de Launay en 1845, marquis de la Ville de Tavernay en 1854, Comte Fernex en 1874. Ce dernier revend la propriété à une société immobilière de Dijon en 1906.
En 1912, elle devient propriété de la famille Charlety dont les filles épousèrent Edwin Stephens et Paul Hartmann, ascendants des propriétaires actuels.
C'est entre 1906 et 1912 que plus de la moitié des terres de la propriété fut vendue aux agriculteurs du village.
On notera que c'est dans cette demeure que le 11 avril 1814 furent signés les préliminaires de la paix de la campagne de France, préliminaires qui conduiront à la signature de l'Armistice. L'inscription *« IBI PAX »* restera longtemps visible sur la porte principale.

Château de Planaise : Châteaux et maisons fortes – Chef-lieu – Moyen état – Privé – Visible – Non Visitable – Image 12
Un premier château aurait été bâti au XIIème siècle. Il se pourrait que son enceinte ait englobé l'église, le cimetière et la maison de l'Horme à cette époque.
En 1701, l'hôpital de Montmélian ayant vendu la Baronnie de l'Orme, le nouveau propriétaire, le comte Montjoie Pierre-Anselme dont la légende dit qu'il voulait épouser une princesse anglaise reconstruit en quelques mois le château de Planaise qui tombait en ruines. Le château comporte quatre tours d'angles et la même légende raconte que suite à un désaccord, la princesse aurait été assassinée dans la tour nord.
En 1738, Charles Anselme (fils de Pierre Anselme) en est le propriétaire.
Le 7 février 1796 (18 pluviôse de l'an IV du calendrier républicain), le chef-lieu du département d'alors (département Mont Blanc) est transféré à Planaise et les réunions ont lieu au château.
A partir de la période d'Empire, le château devient propriété de la famille Crozet dit Bincaz puis de la famille Lyonne Victor puis, en 1906 il devient propriété de la famille Louis Martin dont les propriétaires actuels sont les descendants.

Maison de l'Horme : Châteaux et maisons fortes – Chef-lieu – Bon état – Privé – Visible – Non Visitable – Image 13

C'est une bâtisse rectangulaire avec d'imposants contreforts et des ouvertures basses. A l'intérieur on trouve une tour carrée dont le sommet a été sacrifié pour permettre la couverture totale du bâtiment par un toit en ardoise.
Ce fut un point de surveillance important de la vallée de l'Isère, en continuité de celle opérée depuis le fort de Montmélian.
En historique raccourci, en 1382, le noble Humbert, seigneur d'Arvillard en est le propriétaire. Cette bâtisse deviendra propriété de Pierre Françon en 1546 & 1547.
C'est en 1570 que la Seigneurie de l'Orme sera érigée en Baronnie.

FICHE DE SYNTHESE
PLANAISE

Par son testament en 1572, Pierre Francon lègue à l'hôpital des pauvres de Montmélian tous ses biens de l'Orme en en laissant l'usufruit à sa femme.
En 1701, le comte de Monjoie Pierre Anselme rachète le titre de la Baronnie et donc les propriétés de l'Orme et à cette date fera construire en quelques mois le château de Planaise.
C'est en 1928 que la maison forte de l'orme et les terrains attenants seront vendus par l'Hôpital de Montmélian, à la famille de Charles Charpin.
Une partie de cet édifice a été aménagé en appartements dans les années 2010 par les propriétaires actuels.

Maison bourgeoise : Maisons particulières – Carmintran – Bon état – Privé – Visible – Non visitable – Image 14

Des religieuses étaient présentes dans cette maison jusqu'à la fin des années 1980. Aujourd'hui, ce bâtiment accueille deux associations :

- Jardin de Terre Solidaire – CHRS Chantier d'Insertion Sociale et Solidaire

L'association a pour but d'accueillir, des personnes en situation de grande exclusion, de leur apporter une aide matérielle et morale et leur proposer une activité en milieu rural. Cette aide devra leur permettre de développer leur culture professionnelle, intellectuelle et morale facilitant leur réinsertion sociale et professionnelle.

- Association La Sasson – Etablissement Carmintran

C.H.R.S : Centre d'Hébergement et de Réinsertion Sociale
Objectif : Accueil et hébergement de personnes en difficultés sociales

Mairie-Ecole : Patrimoine communal et institutionnel – Chef-lieu – Assez bon état – Public – Visible – Non visitable – Image 15

En pleine rénovation au printemps 2015 afin de permettre un accueil rationnel des habitants au secrétariat, d'avoir un local d'archivage sécurisé et une salle de réunions accueillante (salle commune au Conseil Municipal et aux différentes associations communales), permettant également d'avoir un cadre agréable pour les cérémonies de mariage, de réaliser un accès aux personnes à mobilité réduite et enfin de créer deux logements en utilisant le 1er étage et les combles actuellement inoccupées.

Ancienne école libre : Patrimoine communal et institutionnel – Beauregard – Bon état – Privé – Visible – Non visitable – Image 16

Actuellement, il s'agit d'une maison de style bourgeoise avec ses épis de faîtages.

Monument aux morts: Patrimoine mémoriel – Chef-lieu – Bon état – Public – Visible – Image 17

Plaque mémorielle: Patrimoine mémoriel – Chef-lieu – Bon état – Public – Non visible – Image 18

FICHE DE SYNTHESE
PLANAISE

Plaque de marbre en la mémoire des soldats morts lors de la Première Guerre Mondiale. Présente dans la mairie qui est actuellement rénovée.

Ancienne fruitière & porcherie : Patrimoine rural et agricole – Chef-lieu – Bon état – Public – Visible – Non visitable – Image 19

Lavoir : Patrimoine rural et agricole – Le Puiset – Mauvais état – Public – Visible – Image 20

Lavoir : Patrimoine rural et agricole – Le Château – Moyen état – Privé – Visible – Image 21

Four banal : Patrimoine rural et agricole – Le Puiset – Très bon état – Public – Visible – Image 22

Totalement rénové. Utilisé lors de fêtes ou manifestations ponctuelles.

Marais de la Betaz : Patrimoine naturel – La Bétaz – Privé – Visible – Image 23
Classé zone Natura 2000 et déclaré zone de biotop protégé.

Référence bibliographique et sitographique

Philippe PAILLARD, *Histoire des communes savoyardes, Tome 2 : Aix-les-Bains et ses environs, les Bauges, la Chartreuse, la Combe de Savoie, Montmélian*, Horvath, 1996.

http://www.planaise.fr/index.php

FICHE DE SYNTHESE
PLANAISE

Dossier iconographique

1

Patrimoine religieux

Eglise St Sixte

©Jean RAFFIN

15/01/2015

2

Patrimoine religieux

Ancien presbytère

©Déborah MARTORELL

23-03-2015

3

Patrimoine religieux

Statue St Joseph

©Déborah MARTORELL

23-03-2015

4

Patrimoine religieux

Oratoire

©Déborah MARTORELL

23-03-2015



5

FICHE DE SYNTHESE
PLANAISE

6

Patrimoine religieux

Croix de mission

©Déborah MARTORELL

23-03-2015

7

Patrimoine religieux

Croix cimetière

©Déborah MARTORELL

23-03-2015

8

9

Patrimoine religieux

Croix les Griattes

©Déborah MARTORELL

23-03-2015



10

FICHE DE SYNTHESE
PLANAISE

Châteaux et maisons fortes

Château de la Bétaz

©Déborah MARTORELL

23-03-2015

11

Châteaux et maisons fortes

Château de Planaise

©Déborah MARTORELL

23-03-2015

12

13

Châteaux et maisons fortes

Maison forte de l'Horme

©Déborah MARTORELL

23-03-2015

FICHE DE SYNTHESE
PLANAISE

14

Maisons particulières

Maison bourgeoise

©Déborah MARTORELL

23-03-2015

Patrimoine communal et institutionnel

Mairie-Ecole

©Déborah MARTORELL

23-03-2015

15

16

Patrimoine communal et institutionnel

Ancienne école

©Déborah MARTORELL

23-03-2015

FICHE DE SYNTHESE
PLANAISE

Patrimoine mémoriel

Monument aux morts

©Déborah MARTORELL

23-03-2015

17

18

Patrimoine mémoriel

Monument aux morts

©Déborah MARTORELL

23-03-2015

Patrimoine rural et agricole

Ancienne porcherie

©Déborah MARTORELL

23-03-2015

19

FICHE DE SYNTHESE
PLANAISE

20

Patrimoine rural et agricole

Lavoir le puiset

©Jean RAFFIN

15/01/2015

Patrimoine rural et agricole

Lavoir le Chateau

©Jean RAFFIN

15/01/2015

21

22

Patrimoine rural et agricole

Four le puiset

©Déborah MARTORELL

23-03-2015

FICHE DE SYNTHESE
PLANAISE



23

Patrimoine naturel

Marais de la Bétaz

©Jean RAFFIN

15/01/2015